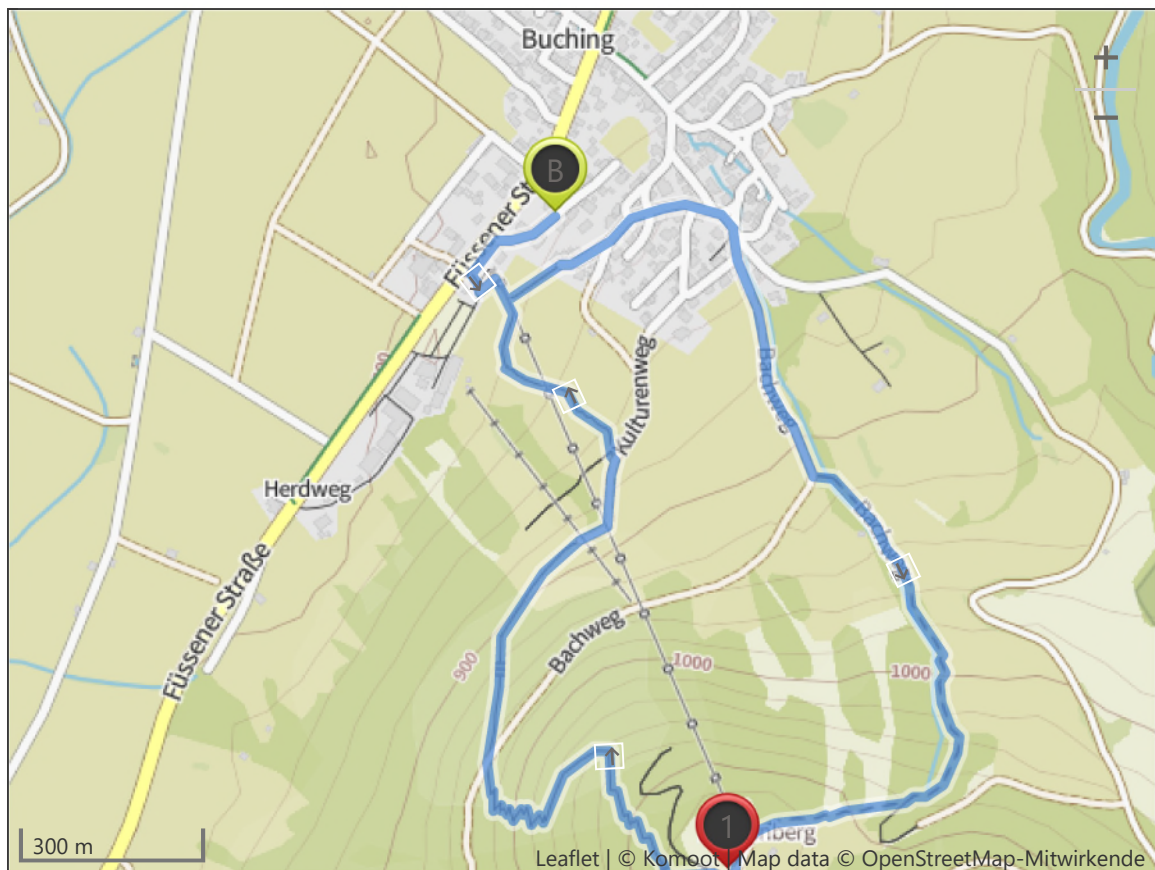




 **Haus-Alpenstrasse.de Rundweg zur BuchenbergAlm**

 **01:47** ↔ **4,25 km** ∅ **2,4 km/h** ↗ **310 m** ↘ **310 m**



-  1. Am Startpunkt in Richtung Südwesten für 107 m – gesamt 107 m



2. An der Gabelung links halten auf Weg.
für 70 m – gesamt 177 m



3. Links auf Sesselbahnstraße.
für 34 m – gesamt 211 m



4. Links auf Kulturenweg.
für 35 m – gesamt 246 m



5. Rechts und Kulturenweg folgen.
für 39 m – gesamt 285 m



6. Links auf Wanderweg (SAC T1).
für 196 m – gesamt 481 m



7. Geradeaus auf Guggenbergweg.
für 44 m – gesamt 525 m



8. Rechts und Guggenbergweg folgen.
für 35 m – gesamt 560 m



9. Geradeaus auf Bergstraße.
für 116 m – gesamt 676 m



10. An der Gabelung links rechts halten und Bergstraße folgen.
für 33 m – gesamt 709 m



11. An der Gabelung links rechts halten auf Kulturenweg.
für 48 m – gesamt 757 m



12. Geradeaus auf Bachweg.
für 383 m – gesamt 1,14 km



13. Links und Bachweg folgen.
für 691 m – gesamt 1,83 km



14. Rechts und Bachweg folgen.
für 352 m – gesamt 2,18 km



15. Rechts auf Kulturenweg.
für 33 m – gesamt 2,22 km



16. Links und Kulturenweg folgen.
für 799 m – gesamt 3,01 km



17. An der Gabelung links halten und Kulturenweg folgen.
für 572 m – gesamt 3,59 km



18. Links und Kulturenweg folgen.

für 413 m – gesamt 4,00 km



19. Links und Kulturenweg folgen.

für 35 m – gesamt 4,04 km



20. Rechts auf Sesselbahnstraße.

für 16 m – gesamt 4,05 km



21. An der Gabelung links halten und Sesselbahnstraße folgen.

für 18 m – gesamt 4,07 km



22. Rechts auf Weg.

für 70 m – gesamt 4,14 km



23. Rechts auf Leitenweg.

für 107 m – gesamt 4,25 km