


Alpsee – Alpseeweg Runde von Start

 **02:46** ↔ **9,94 km** ∅ **3,6 km/h** ↗ **130 m** ↘ **130 m**



















1. Am Startpunkt in Richtung Nordwesten

für 22 m – gesamt 22 m



2. Links auf Weg.

für 241 m – gesamt 263 m

-
-  3. Rechts und Weg folgen.
für 46 m – gesamt 309 m
-
-  4. Links und Weg folgen.
für 393 m – gesamt 702 m
-
-  5. An der Gabelung links halten und Wanderweg (SAC T1) folgen.
für 57 m – gesamt 760 m
-
-  6. Links und Wanderweg (SAC T1) folgen.
für 53 m – gesamt 813 m
-
-  7. Links und Fußweg folgen.
für 567 m – gesamt 1,38 km
-
-  8. Scharf links auf Fischersteig.
für 559 m – gesamt 1,94 km
-
-  9. An der Kreuzung auf Alpenrosenweg Leicht links abbiegen.
für 182 m – gesamt 2,12 km
-
-  10. Rechts auf Fürstenstraße.
für 26 m – gesamt 2,15 km
-
-  11. Links auf Sommerweg.
für 61 m – gesamt 2,21 km
-
-  12. Rechts und Sommerweg folgen.
für 1,58 km – gesamt 3,79 km
-
-  13. An der Gabelung links rechts halten und Sommerweg folgen.
für 218 m – gesamt 4,00 km
-
-  14. Links auf Wanderweg (SAC T1).
für 300 m – gesamt 4,30 km
-
-  15. Links und Wanderweg (SAC T1) folgen.
für 80 m – gesamt 4,38 km
-
-  16. Turn around und Wanderweg (SAC T1) folgen.
für 175 m – gesamt 4,56 km
-
-  17. Scharf rechts und Wanderweg (SAC T1) folgen.
für 95 m – gesamt 4,65 km
-
-  18. Links und Wanderweg (SAC T1) folgen.
für 689 m – gesamt 5,34 km



19. Turn around und Wanderweg (SAC T1) folgen.
für 204 m – gesamt 5,55 km



20. Turn around und Wanderweg (SAC T1) folgen.
für 422 m – gesamt 5,97 km



21. Links und Wanderweg (SAC T1) folgen.
für 116 m – gesamt 6,08 km



22. An der Gabelung links halten und Wanderweg (SAC T1) folgen.
für 436 m – gesamt 6,52 km



23. Links und Weg folgen.
für 937 m – gesamt 7,46 km



24. An der Gabelung links halten und Weg folgen.
für 157 m – gesamt 7,61 km



25. Links und Nebenstraße folgen.
für 38 m – gesamt 7,65 km



26. Links und Nebenstraße folgen.
für 47 m – gesamt 7,70 km



27. Geradeaus auf Fürstenstraße.
für 386 m – gesamt 8,08 km



28. Rechts auf Alpenrosenweg.
für 152 m – gesamt 8,24 km



29. An der Kreuzung auf Fischersteig Leicht rechts abbiegen.
für 590 m – gesamt 8,82 km



30. Scharf rechts auf Wanderweg (SAC T1).
für 60 m – gesamt 8,88 km



31. An der Gabelung links halten und Fußweg folgen.
für 26 m – gesamt 8,91 km



32. Rechts und Wanderweg (SAC T1) folgen.
für 251 m – gesamt 9,16 km



33. Rechts und Wanderweg (SAC T1) folgen.
für 234 m – gesamt 9,40 km



34. Links und Weg folgen.
für 412 m – gesamt 9,81 km



35. An der Gabelung links halten und Weg folgen.

für 154 m – gesamt 9,96 km



36. Scharf rechts auf Parkstraße, St 2008.

für 22 m – gesamt 9,98 km